CITTÀ DI CASALE MONFERRATO

SETTORE PIANIFICAZIONE URBANA E TERRITORIALE

# Piano Regolatore Generale Comunale

Approvato con D.G.R. del 6/6/1989, N.93-29164

## Variante n. 27

(art. 17 L.R. 56/77 e s.m.i.)

## Progetto Definitivo

Tav. 3c9 Sviluppi relativi ai territori urbanizzati e urbanizzandi DR6a, DR6b, DR4b, DR7a, DE2a parte

SCALA 1:2000


Il Responsabile del Procedimento: Ing Roberto Martinotti

I Progettisti: Ing Roberto Martinotti

Arch. Simona Cane

Arch. Iacopo Loreti

Il Sindaco: Federico Riboldi



Adottata con Delibera C.C. n.18 del 11/05/2022

Approvata con Delibera C.C. n. ..... del .....

Il Segretario Generale: Dott. Sante Palmieri

Casale Monferrato, 15/07/2022

Documento informatico sottoscritto con firma digitale ai sensi del D.Lgs. n. 82/2005 e ss.mm.ii


Aggiornamento cartografico gennaio 2020

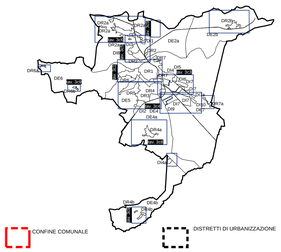

CONFINE COMUNALE

DISTRETTI DI URBANIZZAZIONE

CATEGORIE OMOGENEE D'USO DEL SUOLO (art. 11 N.d.A.) E/O D'INTERVENTO (art. 13 N.d.A.)



CLASSI DI IDONEITA' ALL'UTILIZZAZIONE URBANISTICA (Art.20.1 delle N.dA.)

VINCOLI PER L'ASSETTO IDROGEOLOGICO E FUNZIONALE DEL SUOLO (Art.20.1 delle N.d.A.)

VINCOLI DERIVANTI DALLA DEFINIZIONE DEL PIANO DI RISCHIO DEL VOLO AEREO DI CUI AL D.LGS. N. 151 DEL 15/03/2006

ALTRI VINCOLI

VINCOLI DI SALVAGUARDIA DEI POZZI



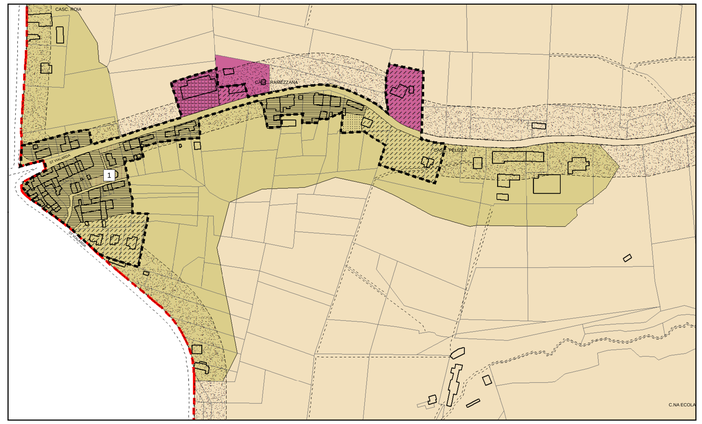

VIALARDA

ROLASCO

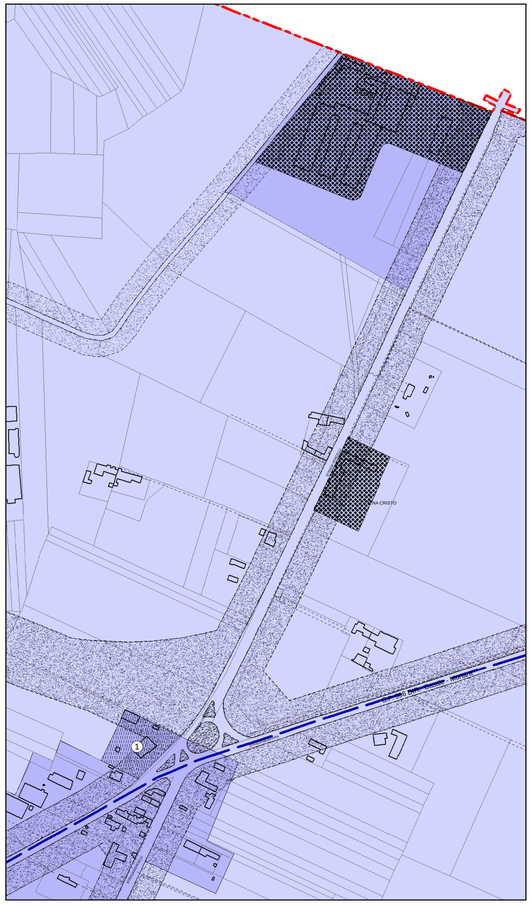

MOLINETTO

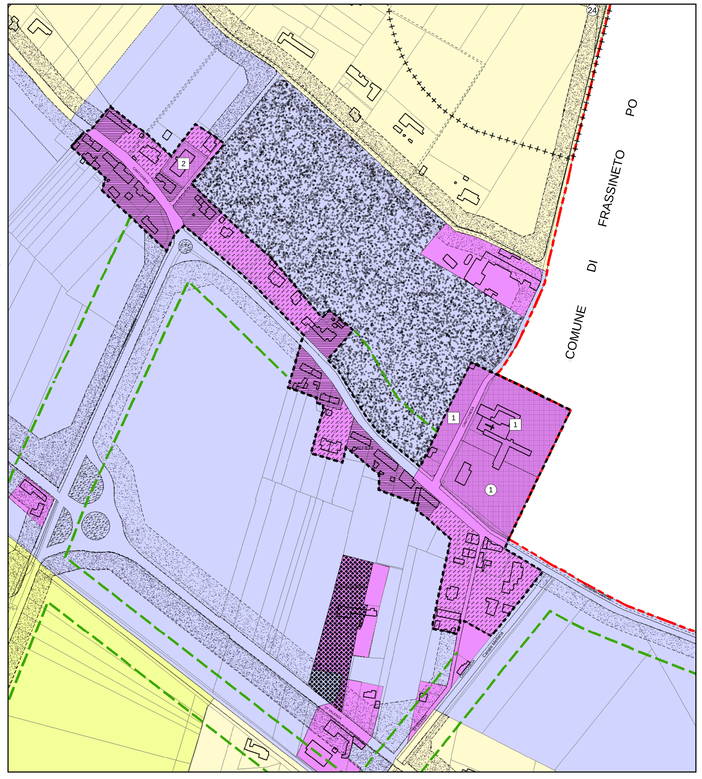

SANTA MARIA DEL TEMPIO

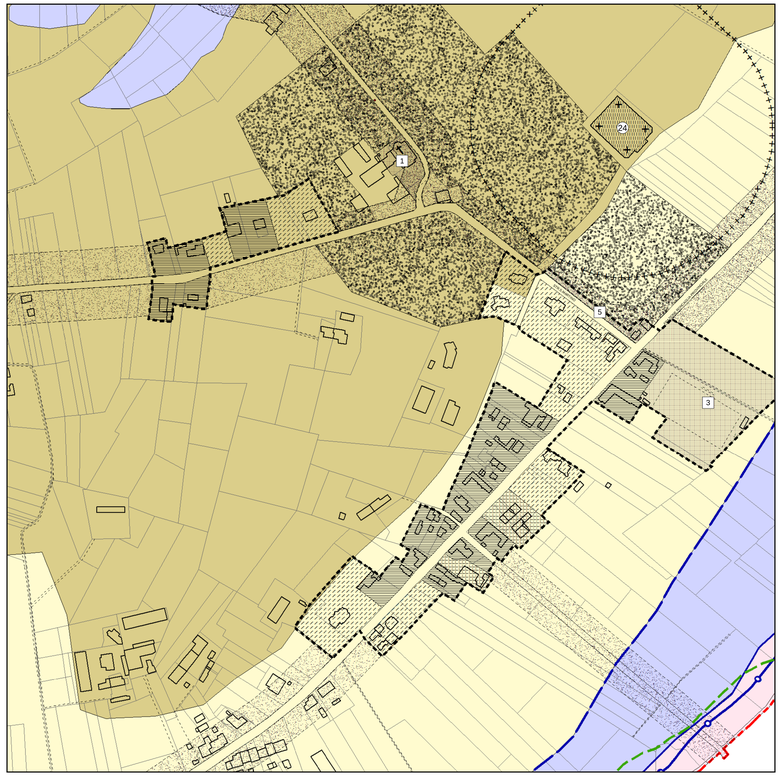

RONCAGLIA