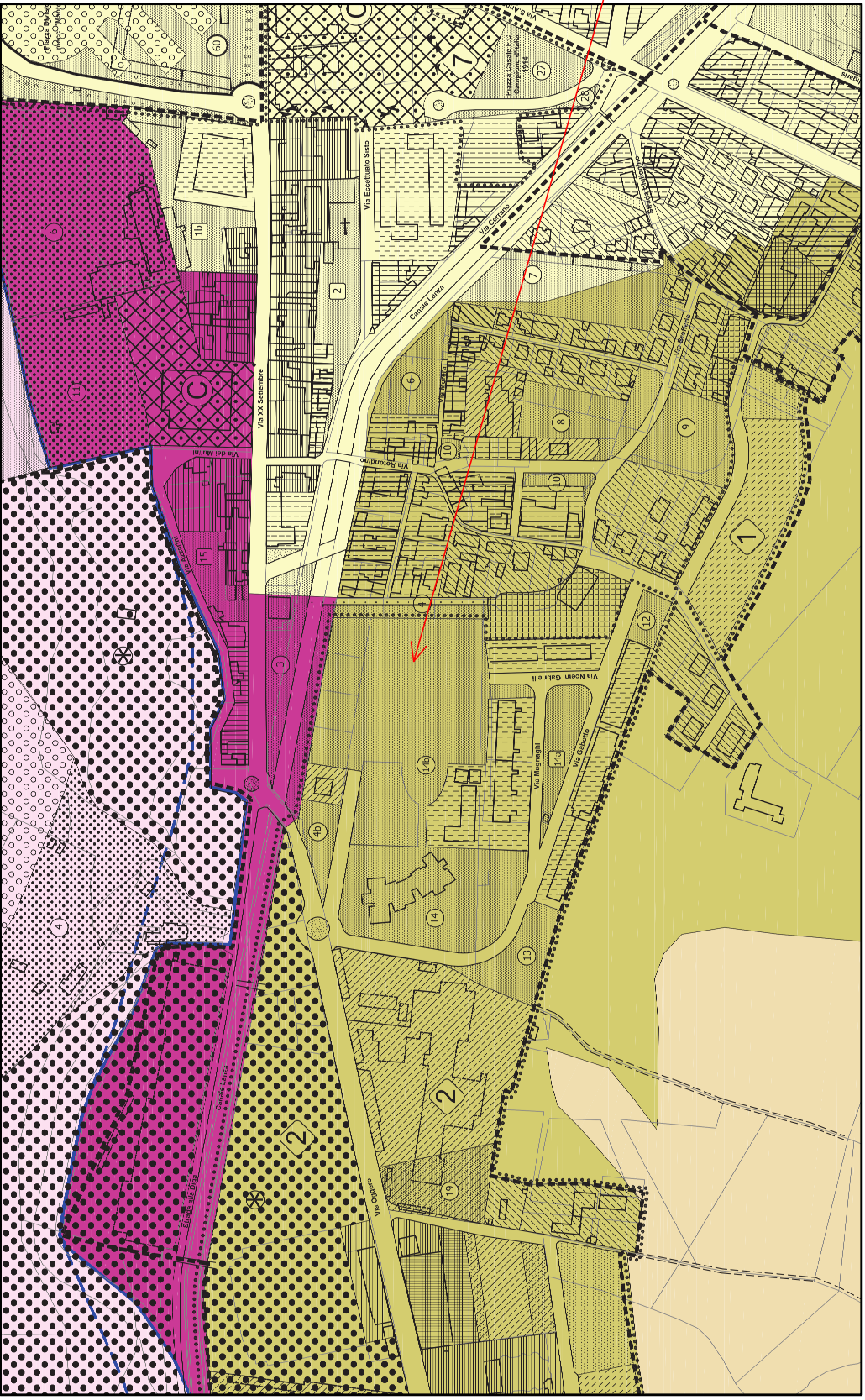


FOTO AEREA
Scala 1:1.000

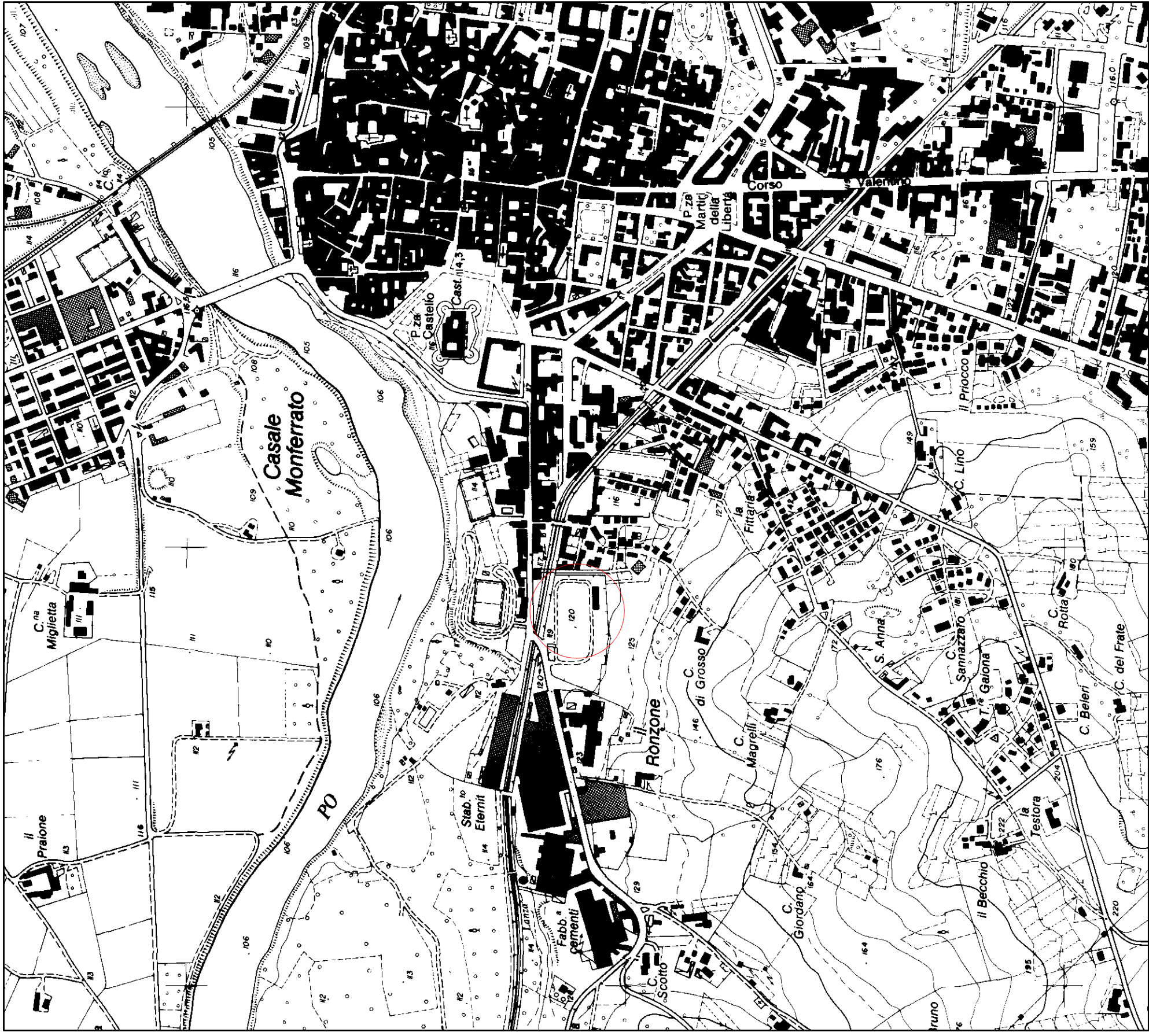


STRALCIO P.R.G.C.
Scala 1:1.000




Area CSR con preminente destinazione a pubblici
servizi afferenti la residenza

CARTA TECNICA REGIONALE
Stralcio planimetrico
Scala 1:10.000



MAPPA CATASTALE
Foglio n. 54
Scala 1:1.000



CITTÀ DI CASALE MONFERRATO

SETTORE TUTELA AMBIENTE

SIN DI CASALE MONFERRATO
LAVORI DI BONIFICA - MESSA IN SICUREZZA
DELL'AREA EX PIEMONTESE - AREA "B"

DATA
15/01/2018

AGGIORNAMENTO

ELABORATI GRAFICI

TAVOLA N°
1

INQUADRAMENTO TERRITORIALE

SCALA DEL DISEGNO
VARIE

FILE:

PROGETTO
ESECUTIVO

R.U.P.:

F.to Arch. Chiara Fornaro

PROGETTISTI: F.to Geom. Bluana Zavatano
F.to Geom. Roberto Mariniotti

DIRETTORE LAVORI: F.to Geom. Roberto Mariniotti

DIRETTORE ESECUTIVO: F.to Geom. Bluana Zavatano

IL DIRIGENTE: F.to Arch. Piercarlo Coggiola

MODIFICHE
AGGIORNAMENTI

1 - EMISSIONE

DATA

15/01/2018

DISEGNATORE

CONTRULLO

APPROVAZIONE